






гмы - 1



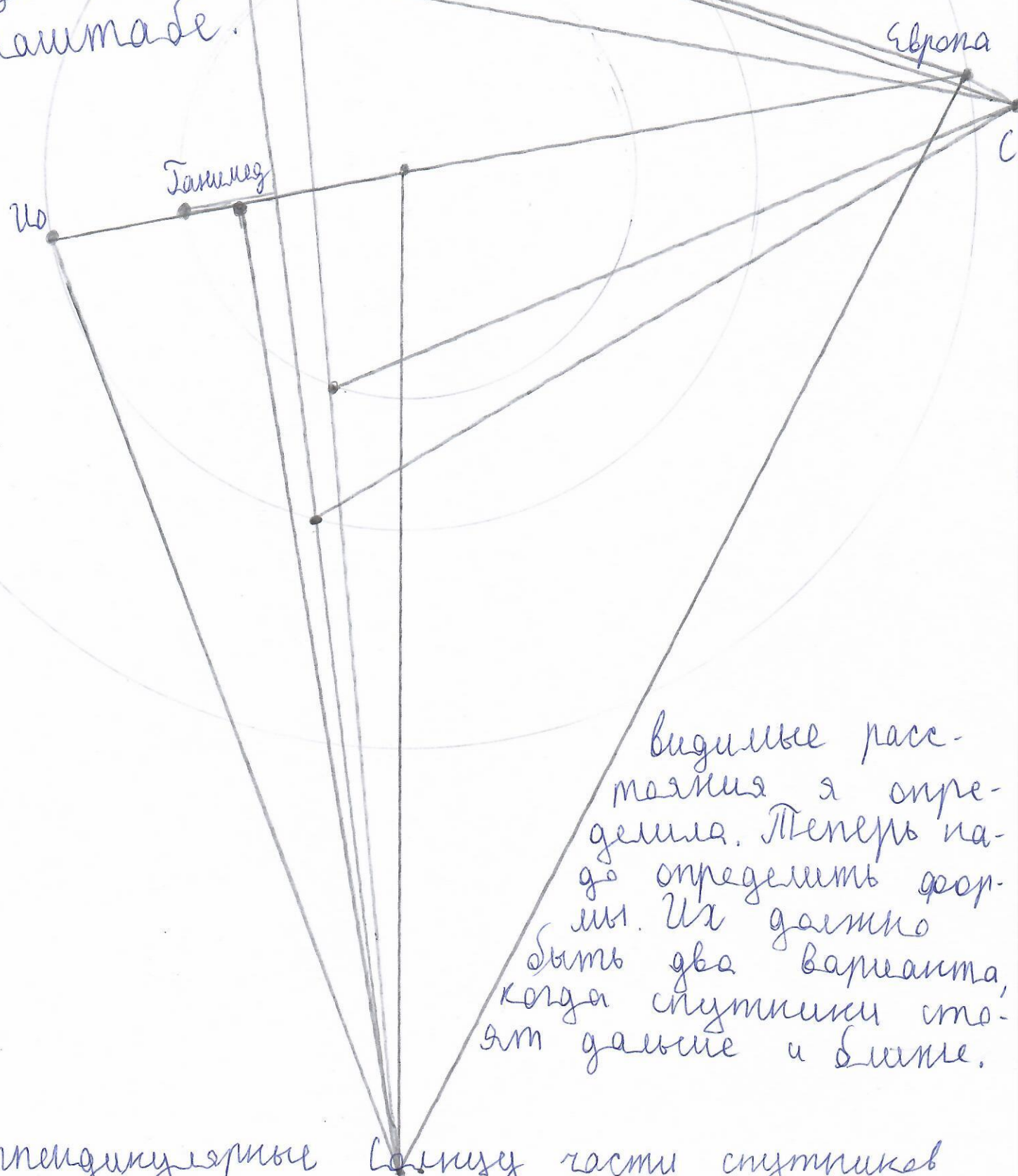
Ho

~~Танууег~~
Танууег

Европа

Яку - 1
определим
различия
на карте.

как от горизонта Каммисто
три спутника в одну



видимые рас-
стояния я опре-
делил. Теперь на-
до определить фор-
му. Их можно
быть два варианта,
когда спутники сто-
ят дальше и ближе.

Перпендикулярные Солнцу части спутников
будут светлыми, а по отношению к Каммисто
они будут наклонны.